





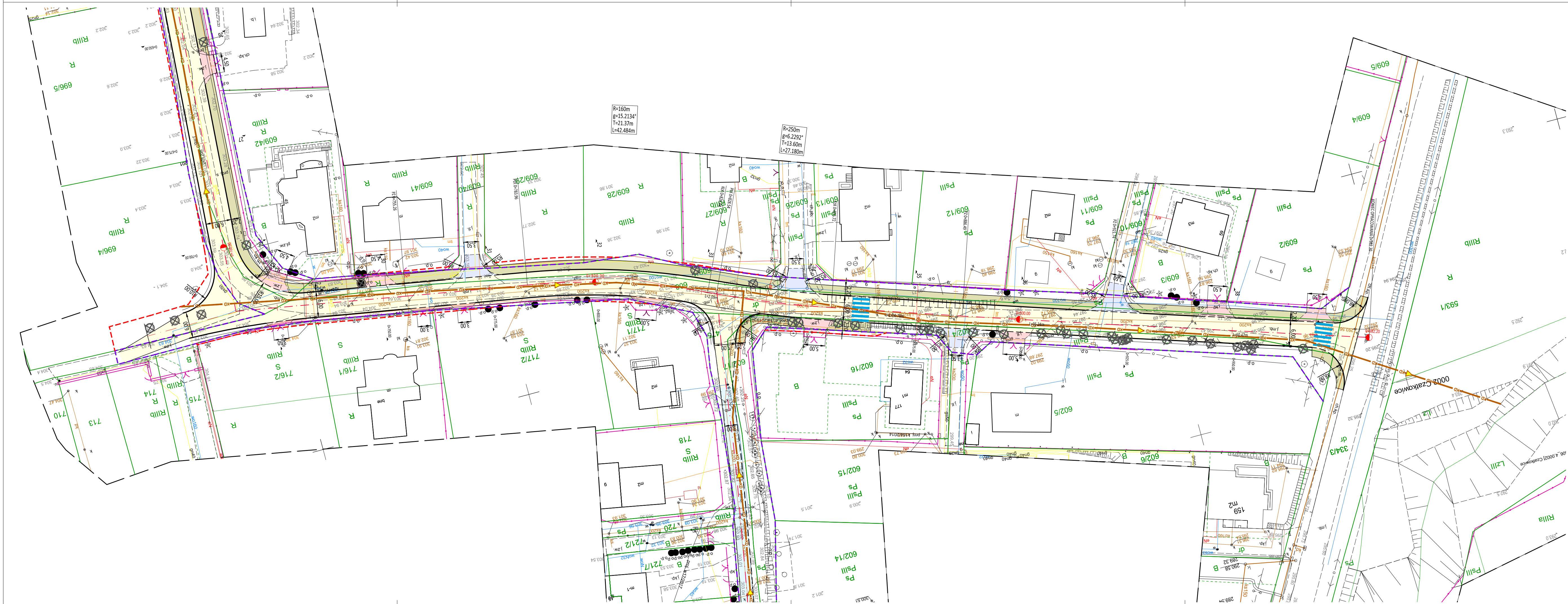
LEGENDA:

- - - - - GRANICA PASA DROGOWEGO
- - - - - PROPONOWANA LINIA PODZIAŁOWA
- - - - - PROJEKTOWANA OŚ DROGI
- - - - - PROJEKTOWANA KRAWĘDZ JEZNI
- - - - - PROJEKTOWANA KRAWĘDZ POBOCZA
- - - - - PROJEKTOWANY KRAWĘZNIK BETONOWY
- - - - - PROJEKTOWANY KRAWĘZNIK BETONOWY OBNIŻONY
- - - - - PROJEKTOWANE OBRZEŻE BETONOWE
- - - - - PROJEKTOWANY KRAWĘZNIK BETONOWY 12x25cm
- - - - - PROJEKTOWANA KRAWĘDZ ZJAZDU
- - - - - PROJEKTOWANA NAWIERZCHNIA JEZNI Z BETONU ASFALTOWEGO
- - - - - REMONTOWANA NAWIERZCHNIA JEZNI Z BETONU ASFALTOWEGO
- - - - - PROJEKTOWANY CHODNIK Z KOSTKI BETONOWEJ
- - - - - ZJAZDY PUBLICZNE (SKRZYŻOWANIA Z DROGAMI WEWNĘTRZNYMI)
- - - - - ZJAZDY INDYWIDUALNE
- - - - - OGRÓDZENIA
- - - - - OGRÓDZENIA DO LIKWIDACJI
- - - - - DRZEWO PRZEZNACZONE DO WYCINKI
- - - - - PRZEWIDYWANY PRZEBIEG KANALIZACJI DESZCZOWEJ
- o.p. - - - - - ISTNIEJĄCY OBIEKT PRZYRODNICZY (OZNACZENIE GEODEZYJNE)

	Burmistrz Gminy Krzeszowice ul. Grunwaldzka 4 32-065 Krzeszowice	Inwestor:	
		Wykonawca:	
		Nazwa inwestycji:	

Rozbudowa dróg gminnych publicznych: ul. Działkowa i ul. Majowa - os. Czatkowice gm. Krzeszowice

Gmina:	KRZESZOWICE	Powiat:	KRAKOWSKI	Województwo:	MAŁOPOLSKIE
Część projektu:	KONCEPCJA	Skala:	1:500		
BRANŻA DROGOWA					
Funkcja:	Imię i Nazwisko:	specjalizacja/nr uprawnień:	Podpis:		
Projektant:	mgr inż. Michał Swatek	b. drogowa MAP/0105/PWOD/07			
Sprawdzający:	mgr inż. Sebastian Gwizdek	b. drogowa MAP/0092/PWOD/07			
Nazwa rysunku:	PLAN SYTUACYJNY cz.1		Nr rys.:	2.1	



LEGENDA:

- - - - - GRANICA PASA DROGOWEGO
- - - - - PROPONOWANA LINIA PODZIAŁOWA
- - - - - PROJEKTOWANA OŚ DROGI
- - - - - PROJEKTOWANA KRAWĘDZ JEZDNI
- - - - - PROJEKTOWANA KRAWĘDZ POBOCZA
- - - - - PROJEKTOWANY KRAWĘŻNIK BETONOWY
- - - - - PROJEKTOWANY KRAWĘŻNIK BETONOWY OBNIŻONY
- - - - - PROJEKTOWANE OBRZEŻE BETONOWE
- - - - - PROJEKTOWANY KRAWĘŻNIK BETONOWY 12x25cm
- - - - - PROJEKTOWANA KRAWĘDZ ZIAZDU
- PROJEKTOWANA NAWIERZCHNIA JEZDNI Z BETONU ASFALTOWEGO
- REMONTOWANA NAWIERZCHNIA JEZDNI Z BETONU ASFALTOWEGO
- PROJEKTOWANY CHODNIK Z KOSTKI BETONOWEJ
- ZIAZDY PUBLICZNE (SKRZYŻOWANIA Z DROGAMI WEWNĘTRZNYMI)
- ZIAZDY INDYWIDUALNE
- OGRODZENIA
- OGRODZENIA DO LIKWIDACJI
- ⊗ DRZEWO PRZEZNACZONE DO WYCINKI
- PRZEWIDYWANY PRZEBIEG KANALIZACJI DESzczOWEJ
- o.p. — ISTNIEJĄCY OBIEKT PRZYRODNICZY (OZNACZENIE GEODEZYJNE)

	Burmistrz Gminy Krzeszowice ul. Grunwaldzka 4 32-065 Krzeszowice	Inwestor:	Firma Drogowa VIA Michał Swatek os. Piastów 5/35 31-623 Kraków fdvia.pl fdvia@interia.pl
		Wykonawca:	
		Nazwa inwestycji:	

Rozbudowa dróg gminnych publicznych: ul. Działkowa i ul. Majowa - os. Czatkowice gm. Krzeszowice

Gmina:	KRZESZOWICE	Powiat:	KRAKOWSKI	Województwo:	MAŁOPOLSKIE
Część projektu:	KONCEPCJA	Skala:	1:500		
BRANŻA DROGOWA					
Funkcja:	Imię i Nazwisko:	specjalizacja/nr uprawnień:	Podpis:		
Projektant:	mgr inż. Michał Swatek	b. drogowa MAP/0105/PWOD/07			
Sprawdzający:	mgr inż. Sebastian Gwizdek	b. drogowa MAP/0092/PWOD/07			
Nazwa rysunku:	PLAN SYTUACYJNY cz.3 - Wariant 2			Nr rys.:	2.3



Kraków, marzec 2021r.

KCZ-212423-(43)-00





LEGENDA:

- - - - - GRANICA PASA DROGOWEGO
- - - - - PROPONOWANA LINIA PODZIAŁOWA
- - - - - PROJEKTOWANA OŚ DROGI
- - - - - PROJEKTOWANA KRAWĘDZ JEZNI
- - - - - PROJEKTOWANA KRAWĘDZ POBOCZA
- - - - - PROJEKTOWANY KRAWĘZNIK BETONOWY
- - - - - PROJEKTOWANY KRAWĘZNIK BETONOWY OBNIŻONY
- - - - - PROJEKTOWANE OBRZEŻE BETONOWE
- - - - - PROJEKTOWANY KRAWĘZNIK BETONOWY 12x25cm
- - - - - PROJEKTOWANA KRAWĘDZ ZIAZDU
- - - - - PROJEKTOWANA NAWIERZCHNIA JEZNI Z BETONU ASFALTOWEGO
- - - - - REMONTOWANA NAWIERZCHNIA JEZNI Z BETONU ASFALTOWEGO
- - - - - PROJEKTOWANY CHODNIK Z KOSTKI BETONOWEJ
- - - - - ZIAZDY PUBLICZNE (SKRZYŻOWANIA Z DROGAMI WEWNĘTRZNYMI)
- - - - - ZIAZDY INDYWIDUALNE
- - - - - OGRODZENIA
- - - - - OGRODZENIA DO LIKWIDACJI
- - - - - DRZEWO PRZEZNACZONE DO WYCIĄKI
- - - - - PRZEWIDYWANY PRZEBIEG KANALIZACJI DESzczOWEJ
- - - - - ISTNIEJĄCY OBIEKT PRZYRODNICZY (OZNACZENIE GEODEZYJNE)

 Burmistrz Gminy Krzeszowice ul. Grunwaldzka 4 32-065 Krzeszowice	Inwestor:	Firma Drogowa VIA Michał Swątek os. Piastów 5/35 31-523 Kraków via.pl@via.krakow.pl 
	Wykonawca:	
	Nazwa inwestycji:	

Rozbudowa dróg gminnych publicznych: ul. Działkowa i ul. Majowa - os. Czatkowice gm. Krzeszowice

Gmina:	KRZESZOWICE	Powiat:	KRAKOWSKI	Województwo:	MAŁOPOLSKIE
Część projektu:	KONCEPCJA	Skala:	1:500		
BRANŻA DROGOWA					

Funkcja:	Imię i Nazwisko:	specjalizacja/nr uprawnień:	Podpis:
Projektant:	mgr inż. Michał Swątek	b. drogowa MAP/0105/PWOD/07	
Sprawdzający:	mgr inż. Sebastian Gwizdek	b. drogowa MAP/0092/PWOD/07	
Nazwa rysunku:	PLAN SYTUACYJNY cz.4 - ul. Polna - War. 2		Nr rys.: 2.4

MAPA 1
 sekcja: 1.121.81.5.1.2.5.2.1.5
 skala: 1:500
 miejscowość: Krzeszowice - miejscowość
 1. ewid. Krzeszowice, 0002
 obr. Czatkowice, 415.606.605
 działka: 46512, 415.606.605
 Uklad odniesienia: współrzędne UTM
 Uklad wsp. podłoża: 2000
 Inwentaryzacja: zgodnie z terenem

R=250m
 E=6,2282°
 F=15,60m
 L=172,38m

R=160m
 E=15,2134°
 F=21,37m
 L=42,48m