



LEGENDA:


- GRANICA PASA DROGOWEGO
- PROPONOWANA LINIA PODZIAŁOWA
- PROJEKTOWANA OŚ DRUGI
- PROJEKTOWANA KRAWĘDZ JEZDNI
- PROJEKTOWANA KRAWĘDZ POBOCZA
- PROJEKTOWANY KRAWĘZNIK BETONOWY
- PROJEKTOWANY KRAWĘZNIK BETONOWY OBNIŻONY
- PROJEKTOWANE OBRZEŻE BETONOWE
- PROJEKTOWANY KRAWĘZNIK BETONOWY 12x25cm
- PROJEKTOWANA KRAWĘDZ ZIAZDU
- REMONTOWANA NAWIERZCHNIA JEZDNI Z BETONU ASFALTOWEGO
- PROJEKTOWANY CHODNIK Z KOSTKI BETONOWEJ
- ZIAZDY PUBLICZNE (SKRZYŻOWANIA Z DROGAMI WEWNĘTRZNYMI)
- ZIAZDY INDYWIDUALNE
- OGRODZENIA
- x x x OGRODZENIA DO LIKWIDACJI
- x DRZEWO PRZEZNACZONE DO WYCINKI
- PRZEWDYWIANY PRZEBIEG KANALIZACJI DESZCZOWEJ
- o.p. ISTNIEJĄCY OBIEKT PRZYRODNICZY (OZNACZENIE GEODEZYJNE)

Burmistrz Gminy Krzeszowice ul. Grunwaldzka 4 32-065 Krzeszowice	Inwestor: Wykonawca:	Firma Drogowa VIA Michał Swatek os. Piastów 5/25 31-623 Kraków 100.24.10@poczta.onet.pl
	Nazwa inwestycji:	
Rozbudowa dróg gminnych publicznych: ul. Działkowa i ul. Majowa - os. Czatkowice gm. Krzeszowice		
Gmina: KRZESZOWICE	Powiat: KRAKOWSKI	Województwo: MAŁOPOLSKIE
Część projektu: KONCEPCJA	BRANŻA DROGOWA	Skala: 1:500
Funkcja:	Imię i Nazwisko:	specjalizacja/nr uprawnień:
Projektant:	mgr inż. Michał Swatek	b. drogowa MAP/0105/PWOD/07
Sprawdzający:	mgr inż. Sebastian Gwizdek	b. drogowa MAP/0092/PWOD/07
Nazwa rysunku:	PLAN SYTUACYJNY cz.1 - Wariant 1	
	Kraków, marzec 2021r.	Nr rys.: 2.1



LEGENDA:




- GRANICA PASA DROGOWEGO
- PROPONOWANA LINIA PODZIAŁOWA
- PROJEKTOWANA OŚ DROGI
- PROJEKTOWANA KRAWĘDZ JEZNI
- PROJEKTOWANA KRAWĘDZ POBOCZA
- PROJEKTOWANY KRAWĘCZNIK BETONOWY
- PROJEKTOWANY KRAWĘCZNIK BETONOWY OBNIŻONY
- PROJEKTOWANE OBRZEŻE BETONOWE
- PROJEKTOWANY KRAWĘCZNIK BETONOWY 12x25cm
- PROJEKTOWANA KRAWĘDZ ZIAZDU
- PROJEKTOWANA NAWIERZCHNIA JEZNI Z BETONU ASFALTOWEGO
- REMONTOWANA NAWIERZCHNIA JEZNI Z BETONU ASFALTOWEGO
- PROJEKTOWANY CHODNIK Z KOSTKI BETONOWEJ
- ZIAZDY PUBLICZNE (SKRZYŻOWANIA Z DROGAMI WEWNĘTRZNYMI)
- ZIAZDY INDYWIDUALNE
- OGRODZENIA
- OGRODZENIA DO LIKWIDACJI
- DRZEWO PRZEZNACZONE DO WYCIĄKI
- PRZEWIDYWANY PRZEBIEG KANALIZACJI DESzczOWEJ
- ISTNIEJĄCY OBIEKT PRZYRODNICZY (OZNACZENIE GEODEZYJNE)

 Burmistrz Gminy Krzeszowice ul. Grunwaldzka 4 32-065 Krzeszowice	Inwestor:	Firma Drogowa VIA Michał Swątek os. Piastów 5/35 31-623 Kraków towa.pl fonia@drogowa.via.pl
	Wykonawca:	
Nazwa inwestycji:		
Rozbudowa dróg gminnych publicznych: ul. Działkowa i ul. Majowa - os. Czatkowice gm. Krzeszowice		
Gmina: KRZESZOWICE	Powiat: KRAKOWSKI	Województwo: MAŁOPOLSKIE
Część projektu: KONCEPCJA	Branża: DROGOWA	Skala: 1:500
Funkcja:	Imię i Nazwisko:	specjalizacja/nr uprawnień:
Projektant:	mgr inż. Michał Swątek	b. drogowa MAP/0105/PWOD/07
Sprawdzający:	mgr inż. Sebastian Gwizdek	b. drogowa MAP/0092/PWOD/07
Nazwa rysunku:	PLAN SYTUACYJNY cz.2 - Wariant 1	
	Nr rys.:	2.2
Kraków, marzec 2021r.		



LEGENDA:



- - - - - GRANICA PASA DROGOWEGO
- - - - - PROPONOWANA LINIA PODZIAŁOWA
- - - - - PROJEKTOWANA OŚ DROGI
- - - - - PROJEKTOWANA KRAWĘDZ JEZDNI
- - - - - PROJEKTOWANA KRAWĘDZ POBOCZA
- - - - - PROJEKTOWANY KRAWĘZNIK BETONOWY
- - - - - PROJEKTOWANY KRAWĘZNIK BETONOWY OBNIŻONY
- - - - - PROJEKTOWANE OBRZEŻE BETONOWE
- - - - - PROJEKTOWANY KRAWĘZNIK BETONOWY 12x25cm
- - - - - PROJEKTOWANA KRAWĘDZ ZIAZDU
- PROJEKTOWANA NAWIERZCHNIA JEZDNI Z BETONU ASFALTOWEGO
- REMONTOWANA NAWIERZCHNIA JEZDNI Z BETONU ASFALTOWEGO
- PROJEKTOWANY CHODNIK Z KOSTKI BETONOWEJ
- ZIAZDY PUBLICZNE (SKRZYŻOWANIA Z DROGAMI WEWNĘTRZNYMI)
- ZIAZDY INDYWIDUALNE
- OGRODZENIA
- OGRODZENIA DO LIKWIDACJI
- ⊗ DRZEWO PRZEZNACZONE DO WYCINKI
- PRZEWIADYWANY PRZEBIEG KANALIZACJI DESZCZOWEJ
- o.p. — ISTNIEJĄCY OBIEKT PRZYRODNICZY (OZNACZENIE GEODEZYJNE)

 Burmistrz Gminy Krzeszowice ul. Grunwaldzka 4 32-065 Krzeszowice	Inwestor:	Firma Drogowa VIA Michał Swatek os. Piastów 5/35 31-623 Kraków fdv@fdv.pl	
	Wykonawca:	Nazwa inwestycji:	
Rozbudowa dróg gminnych publicznych: ul. Działkowa i ul. Majowa - os. Czatkowice gm. Krzeszowice			
Gmina: KRZESZOWICE	Powiat: KRAKOWSKI	Województwo: MAŁOPOLSKIE	
Część projektu: KONCEPCJA	Skala: 1:500	Branża: DROGOWA	
Funkcja:	Imię i Nazwisko:	specjalizacja/nr uprawnień:	Podpis:
Projektant: mgr inż. Michał Swatek	mgr inż. Michał Swatek	b. drogowy MAP/0105/PWOD/07	
Sprawdzający: mgr inż. Sebastian Gwizdek	mgr inż. Sebastian Gwizdek	b. drogowy MAP/0092/PWOD/07	
Nazwa rysunku: PLAN SYTUACYJNY cz.3 - Wariant 1	Nr rys.: 2.3	Kraków, marzec 2021r.	KCZ-212423-(43)-00





LEGENDA:

- - - - - GRANICA PASA DROGOWEGO
- - - - - PROPONOWANA LINIA PODZIAŁOWA
- - - - - PROJEKTOWANA OŚ DROGI
- - - - - PROJEKTOWANA KRAWĘDZ JEZNI
- - - - - PROJEKTOWANA KRAWĘDZ POBOCZA
- - - - - PROJEKTOWANY KRAWĘZNIK BETONOWY
- - - - - PROJEKTOWANY KRAWĘZNIK BETONOWY OBNIŻONY
- - - - - PROJEKTOWANE OBRZEŻE BETONOWE
- - - - - PROJEKTOWANY KRAWĘZNIK BETONOWY 12x25cm
- - - - - PROJEKTOWANA KRAWĘDZ ZIAZDU
- PROJEKTOWANA NAWIERZCHNIA JEZNI Z BETONU ASFALTOWEGO
- REMONTOWANA NAWIERZCHNIA JEZNI Z BETONU ASFALTOWEGO
- PROJEKTOWANY CHODNIK Z KOSTKI BETONOWEJ
- ZIAZDY PUBLICZNE (SKRZYŻOWANIA Z DROGAMI WEWNĘTRZNYMI)
- ZIAZDY INDYWIDUALNE
- OGRÓDZENIA
- OGRÓDZENIA DO LIKWIDACJI
- ⊗ DRZEWO PRZEZNACZONE DO WYCINKI
- PRZEWIDYWANY PRZEBIEG KANALIZACJI DESzczOWEJ
- - - - - - ISTNIEJĄCY OBIEKT PRZYRODNICZY (OZNACZENIE GEODEZYJNE)

 Burmistrz Gminy Krzeszowice ul. Grunwaldzka 4 32-065 Krzeszowice	Inwestor:	Firma Drogowa VIA Michał Swątek os. Piastów 5/35 31-523 Kraków Iowa.pl info@viva.pl
	Wykonawca:	
	Nazwa inwestycji:	

Rozbudowa dróg gminnych publicznych: ul. Działkowa i ul. Majowa - os. Czatkowice gm. Krzeszowice

Gmina:	KRZESZOWICE	Powiat:	KRAKOWSKI	Województwo:	MAŁOPOLSKIE
Część projektu:	KONCEPCJA	Skala:	1:500		

BRANŻA DROGOWA		Podpis:
Funkcja:	Imię i Nazwisko: specjalizacja/nr uprawnień:	 
Projektant:	mgr inż. Michał Swątek b. drogowa MAP/0105/PWOD/07	
Sprawdzający:	mgr inż. Sebastian Gwizdek b. drogowa MAP/0092/PWOD/07	Nr rys.: 2.4
Nazwa rysunku:	PLAN SYTUACYJNY cz.4 - ul. Polna - War. 1	

MAPA 1

sekcja: 1:271.81.5.1.23.2.15
 skala: 1:500
 5.3.2. 5.4.1.
 1.ewid.: Krzeszowice - miejsc.
 1.ord.: Czatkowice, 0002
 1.ort.: Czatkowice, 415.606.607
 1.działka: 46512, 415.606.607

Układ odniesienia: współrzędne 1994
 Ustawa wesp. podsumowań 2000
 Umowa inwestycyjna z dnia 2000

Wykonali:
 Sporządzili:
 Data opracowania: